

# POKYNY

## SNEŽIENKY A MACHRI

### 5. kolo oblastného rebríčka v OB - Západná oblasť SZOŠ

**Dátum:** 6. 3. 2016 (nedeľa)

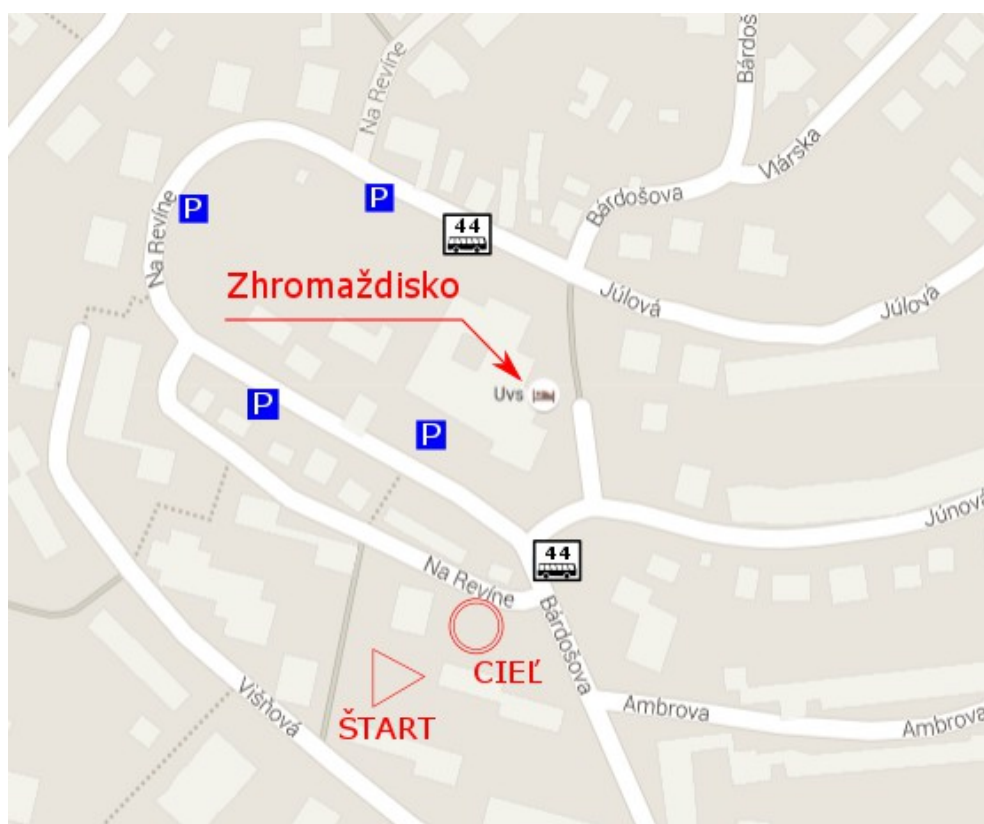
**Usporiadateľ:** [ŠK Sandberg Bratislava](#), v spolupráci s [Ústavom vzdelávania a služieb s.r.o.](#),

**Klasifikácia:** Otvorené denné preteky jednotlivcov s určeným poradím KS v šprinte.

**Zhromaždisko:** Ústav vzdelávania a služieb, Bárdošova 33, Bratislava – Kramáre. Bufet s teplými nápojmi, reštaurácia, WC a zdravotná služba na zhromaždisku. GPS: N 48° 10' 4.44" E 17° 5' 51.3492". Zákaz vstupu v klincovej topánkach do budovy ÚVS.

**Doprava:** Na zhromaždisko sa môžete aj dostať autobusom č. 44 (zastávka Júnová, na znamenie), alebo peši od zastávky Bárdošova (autobus 32, trolejbusy 211, 212, 214).

**Parkovanie:** Na parkovanie využite vyznačené plochy podľa mapky nižšie. Pri parkovaní na chodníku nezabudnite ponechať 1,5 m voľného priestoru pre chodcov!



**Prezentácia:** 9:30 - 10:30 v mieste zhromaždiska.

**Štart:** 11:00 - 12:00 podľa vlastného výberu. Štartový interval 1 minúta. Pre kategórie MW-10, MW-12 a MW-14 pre pretekárov z rovnakého klubu 2 minúty. Vzdialenosť 150 m po modrých fáborkách.

**Mapa:** Kramáre, 1 : 4 000, e 5 m, ISSOM 2007. Autor mapy Martin Jonáš, stav február 2014, aktualizácia február 2016, A4, bez vodovzdornej úpravy. Euroobaly na štarte.

**Opisy KS:** Vo forme piktogramov na zhromaždisku. Kategórie MW-10, MW-12, RD a N aj na mape. Kategórie MW-10, RD a N aj slovné opisy na zhromaždisku.

**Parametre tratí:**

<i>Kategória</i>	<i>Dĺžka</i>	<i>Prevýšenie</i>	<i>Počet kontrol</i>
N	1,2 km	55 m	8
OPEN	2,6 km	110 m	19
RD	1 km	30 m	8
M-10	1 km	30 m	8
W-10	1 km	30 m	8
M-12	1,2 km	55 m	8
W-12	1,2 km	55 m	8
M-14	2,1 km	100 m	12
W-14	1,6 km	75 m	10
M-18	2,6 km	110 m	19
W-18	2,1 km	85 m	10
M19-	3,7 km	160 m	25
W19-	2,8 km	90 m	17
M45-	2,6 km	110 m	19
W45-	2,1 km	85 m	10
M55-	1,9 km	75 m	11
W55-	1,6 km	75 m	10

**Opis terénu:** Ulice s rodinnými domami a sídlisko, vo svahu. Veľa oporných múrov a schodísk, 80% tratí spevnené plochy.

**Obrázková trať:** Pre najmenšie deti bude postavená obrázková trať pred budovou UVS, raziene priamo na mape, štartový čas ľubovoľne, mapa ÚVS 1:500.

**Kategórie:** RD (deti so sprievodcom), MW-10, MW-12, MW-14, MW-18, MW19-, MW45-, MW55-, OPEN, N (nábor pre začiatočníkov).

**Raziaci systém:** SportIdent, zapožičanie SI čipu 2 €, nevrátenie čipu 30 €.

**Vyhodnotenie:** Cca 13:00. Prvá **SNEŽIENKA** a prvý **MACHER** v každej kategórii získa cenu. V kategóriách MW-12 a MW-14 budú vyhodnotení prví traja a v kategóriách MW-10 a RD všetci.  
A samozrejme pre každú snežienku prekvapenie.  
Priebežné výsledky budú prístupné v papierovej forme na zhromaždisku, premietané na stenu v počas vyčítavania a bezprostredne po vyčítaní aj on-line na adrese:











<http://sandberg.orienteing.sk/vysledky/show.php?cmp=7>

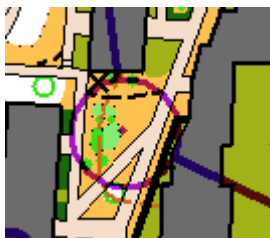
**Upozornenie:** Preteky prebiehajú bez obmedzenia cestnej premávky, venujte preto zvýšenú pozornosť dopravnej situácii pri prebiehaní cez komunikácie. Upozornite aj deti! Frekventovaná ulica, ktorá ide cez mapu, bude vyznačená značkou v norme ISSOM č. 709 – Nepriístupná oblasť (fialové šrafy), jej prechod mimo vyznačeného prechodu povedie k diskvalifikácii. Zvýšenú pozornosť terénu venujte aj pri behu po schodoch. Snažte sa bežať po ich pravej strane, aby ste sa vyhli protibežcom.

Zároveň upozorňujeme pretekárov na zákaz prekonávania objektov zakreslených značkami ISSOM 201 – neschodný zráz, 421 – nepriechodný porast (čiernozelená farba), 521.1 – nepriechodný múr, 524 – nepriechodný plot, 526.1 - budova, 528.1 – súkromný pozemok. Niektoré miesta sú v teréne zvýraznené páskou, je cez ne zákaz prechádzať!

### Zákaz prekonávať:

	709	Nepristupná oblasť
	528.1	Oblasť zakázaného vstupu
	421	Nepriechodný porast
	526.1	Budova
	421	Nepriechodný porast
	521.1	Nepriechodný múr
	201	Neschodný zráz
	524	Nepriechodný plot

Značka 702 pre KS bude doplnená stredovou bodkou pre uľahčenie identifikácie presného umiestnenia kontroly.



Taktiež žiadame o dodržanie zásad fair-play. Ak chce ísť niektorý pretekár v inej, výkonnostne ľahšej kategórii, treba sa zahlásiť ako štart mimo súťaž. Tak isto deti MW-10, MW-12 a MW-14, ktoré idú so sprievodcom, štartujú mimo súťaž, alebo sa nahlásia do kategórie RD, prípadne orientačne náročnejšej kategórie OPEN.

#### Sprievodný program:

Počas čakania na výsledky praktická ukážka používania **RouteGadget** v miestnosti pre prezentáciu.

**Zakázaný priestor:** Celé okolie Ústavu vzdelávania a služieb okrem príjazdovej cesty a parkovacích miest.

**Predpis:** Preteká sa podľa Pravidiel OB a Súťažného poriadku.

**Funkcionári:**  
Riaditeľ pretekov: Marek Urban  
Hlavný rozhodca: Richard Balogh  
Stavba tratí: Matej Urban  
Tajomník: Martina Brňáková (prihlášky, výsledky, prezentácia)

**VŠETCI ŠTARTUJÚCI SA ZÚČASTŇUJÚ PRETEKOV DOBROVOLNE A NA VLASTNÚ ZODPOVEDNOSŤ, BEZ NÁROKU NA ODŠKODNÉ PRI ZRANENÍ ALEBO ÚRAZE SPÔSOBENOM POČAS ALEBO NÁSLEDKOM TÝCHTO PRETEKOV.**

Richard Balogh, hlavný rozhodca

Marek Urban, riaditeľ pretekov